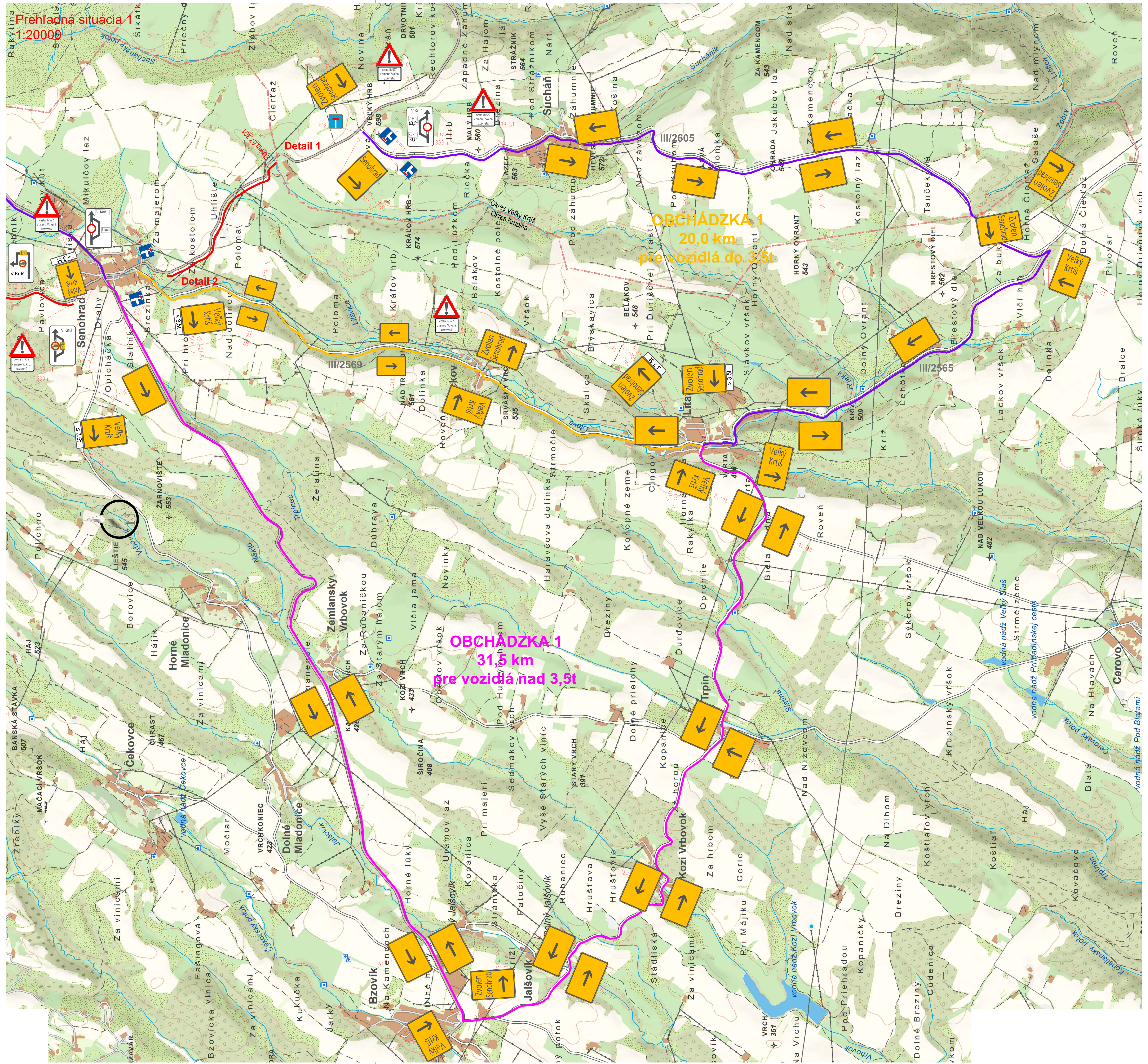

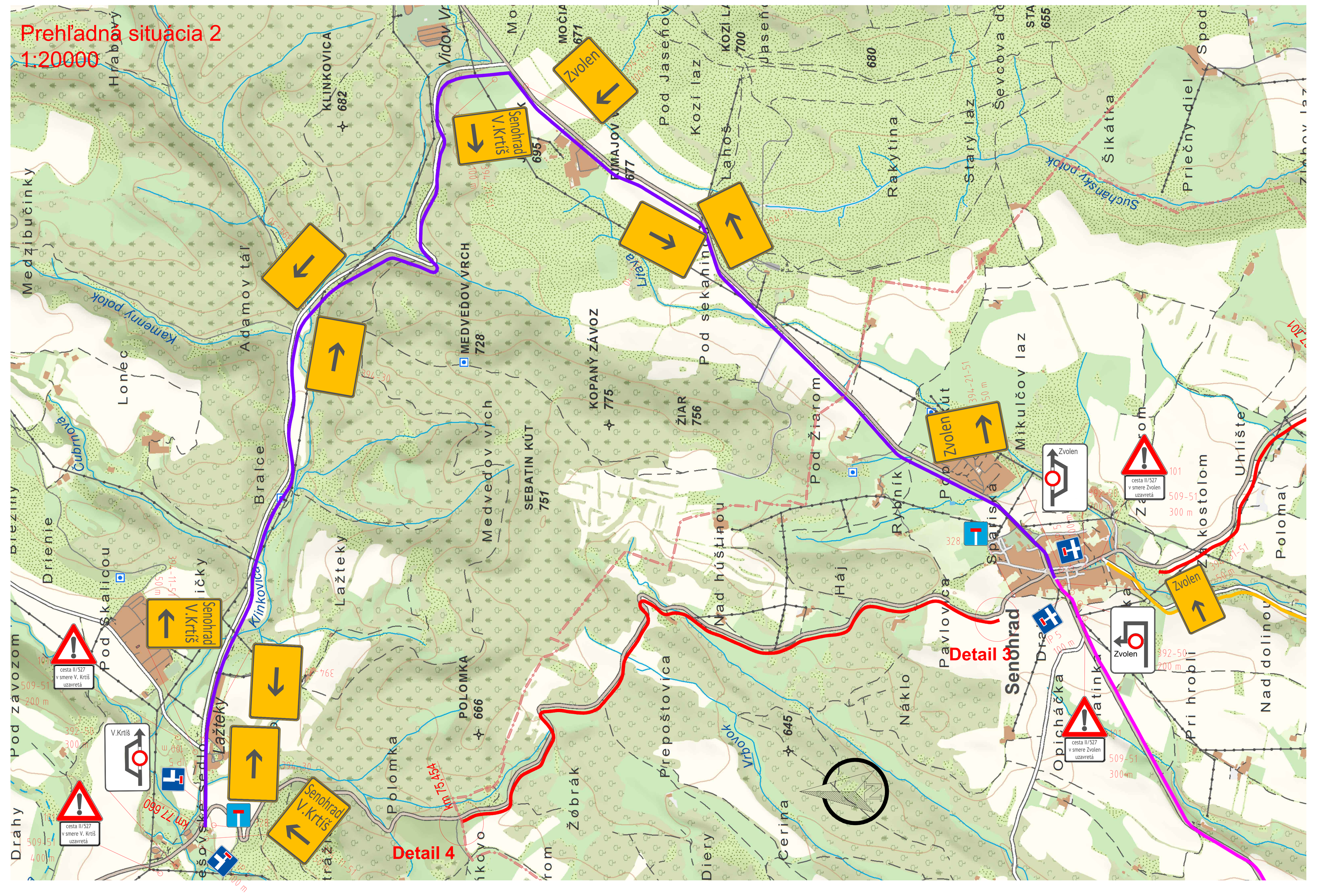

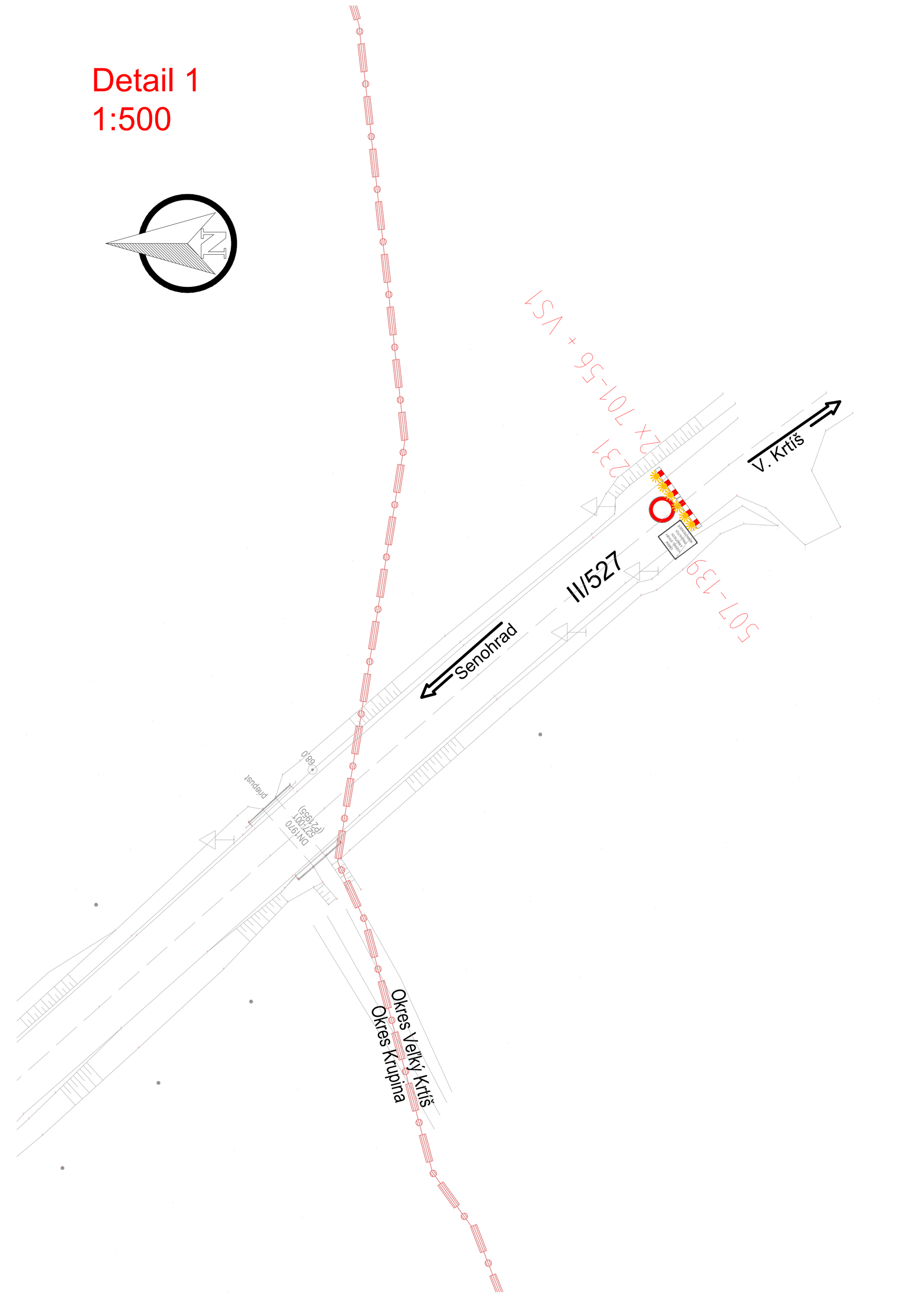

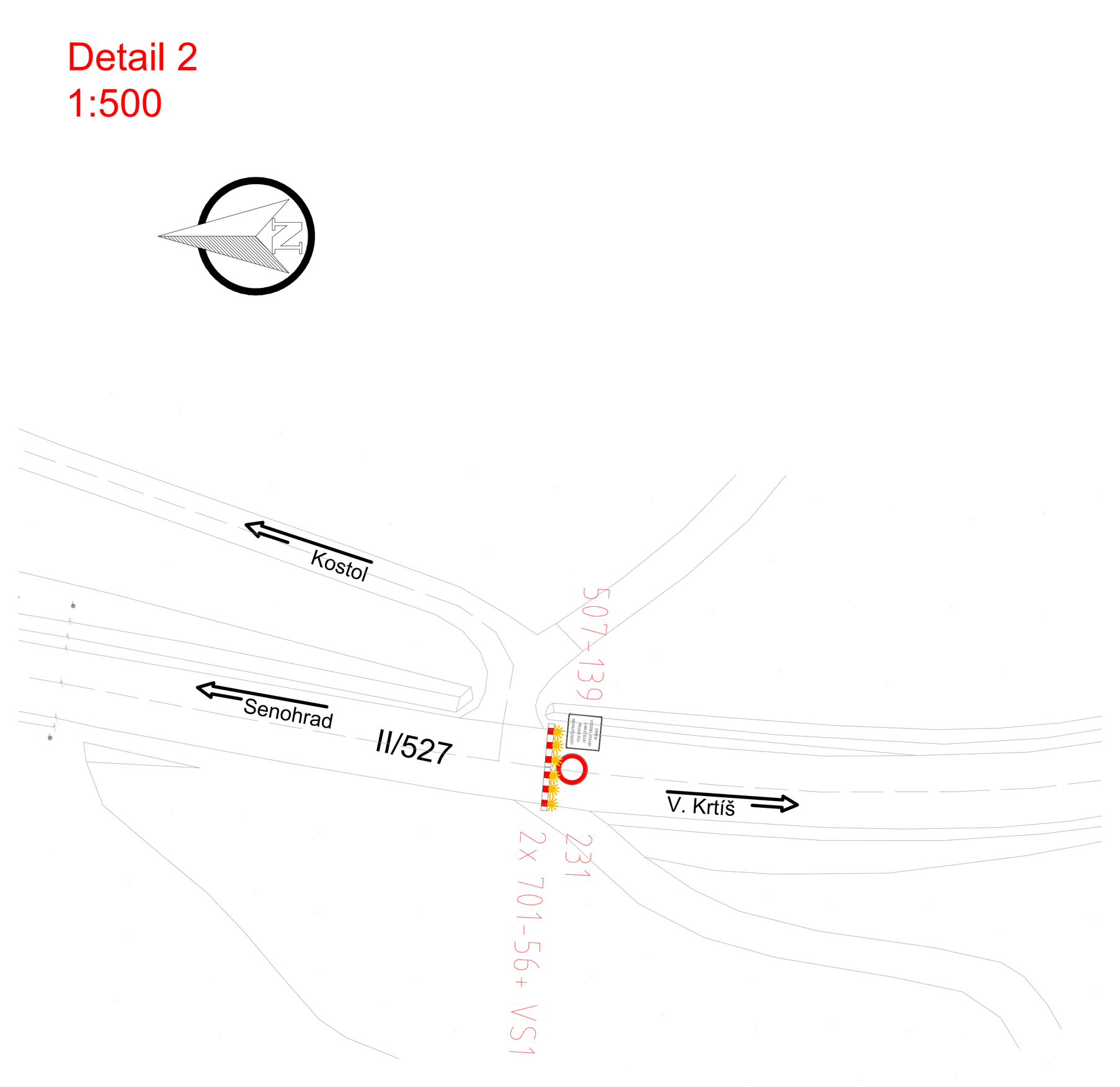

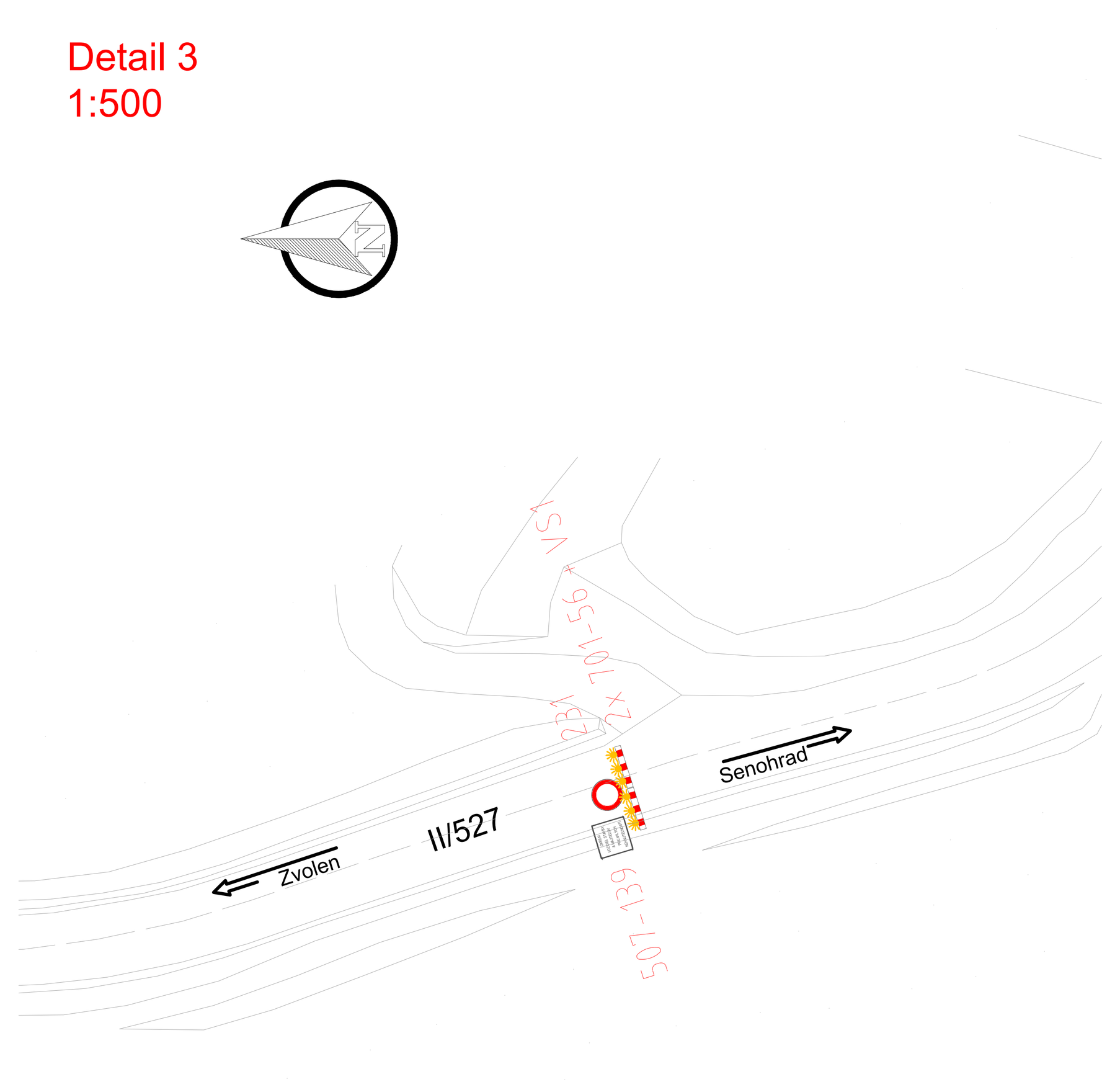

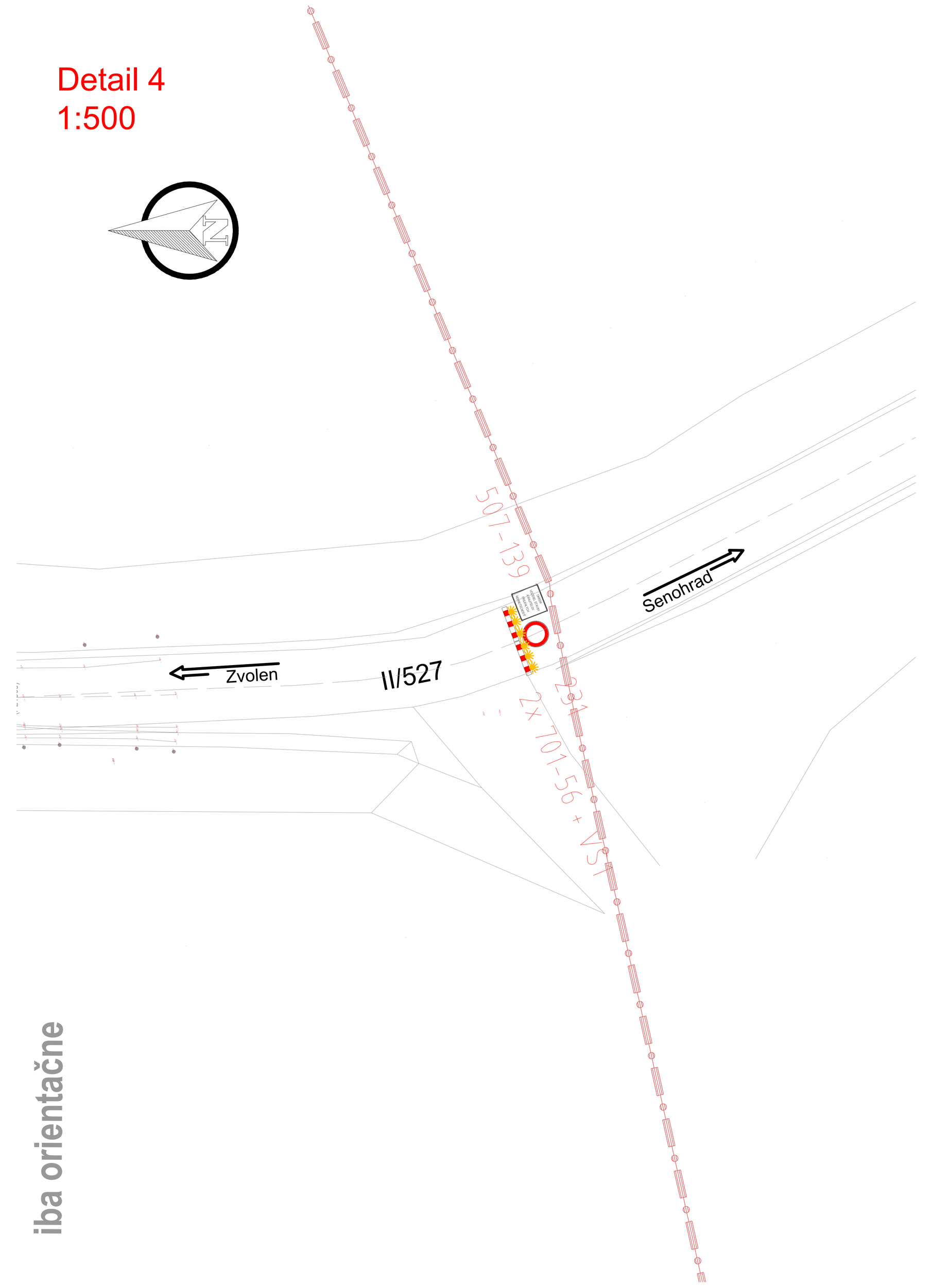

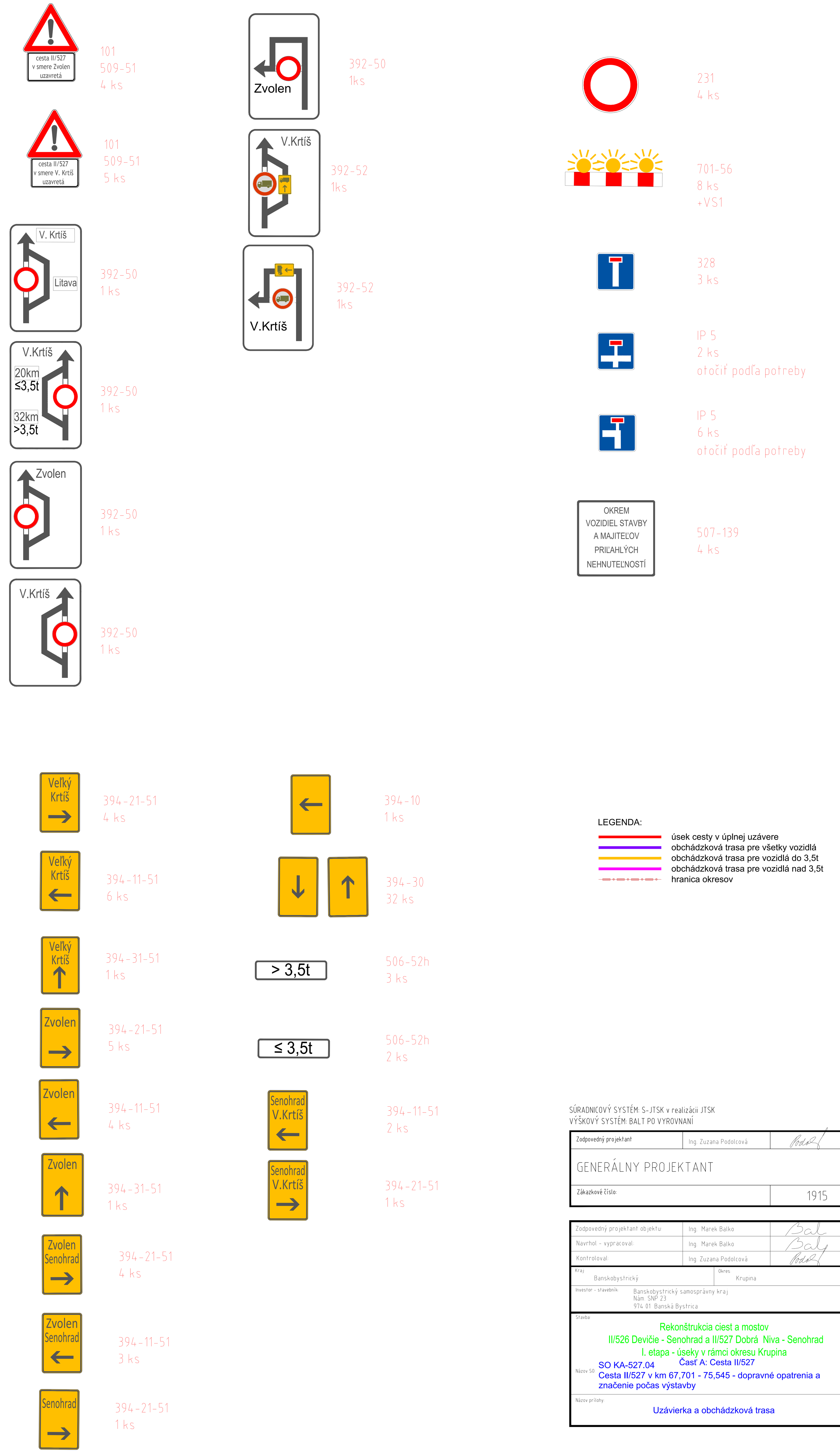

LEGENDA:

- úsek cesty v úplnej uzávere
- obchádzková trasa pre všetky vozidlá
- obchádzková trasa pre vozidlá do 3,5t
- obchádzková trasa pre vozidlá nad 3,5t
- hranica okresov

SÚRADNICOVÝ SYSTÉM: S-JTSK v realizácii JTSK
VÝŠKOVÝ SYSTÉM: BALT PO VYROVNANÍ

Zodpovedný projektant	Ing. Zuzana Podolcová	[signature]
GENERÁLNY PROJEKTANT		
Zákazkové číslo:		1915

REMING CONSULT A.S.
Trnavská 27, 831 04 BRATISLAVA

Zodpovedný projektant objektu:	Ing. Marek Balko	[signature]
Navrhol - vypracoval:	Ing. Marek Balko	[signature]
Kontroloval:	Ing. Zuzana Podolcová	[signature]

Kraj: Banskobystrický
Okres: Krupina

Investor - stavebník: Banskobystrický samosprávny kraj, Nám. SNP 23, 974 01 Banská Bystrica

SUDOP KOŠICE a.s.
Žriedlová 1, 040 01 KOŠICE
Riaditeľ: Ing. Ján Tóth

Stupeň - účel:	DSPRS
Zákazkové číslo:	1915
Dátum:	10/2020
Počet A4:	16 A4
Mierka:	

Stavba:
Rekonštrukcia ciest a mostov
II/526 Devičie - Senohrad a II/527 Dobrá Niva - Senohrad
I. etapa - úseky v rámci okresu Krupina

Názov SO:
SO KA-527.04 Časť A: Cesta II/527
Cesta II/527 v km 67,701 - 75,545 - dopravné opatrenia a značenie počas výstavby

Názov prílohy:
Uzávierka a obchádzková trasa

Číslo SO: KA-527.04
Príloha: 2
Súprava: